

# IDEJNO RJEŠENJE

ZA POSTAVLJANJE / GRAĐENJE

PRIVREMENOG OBJEKTA – PARKIRALIŠTE



Lokacija: Lokacija 18, Mikolokacija 18.1, na cijelu KP 234 KO Virpazar, Opština Bar, predviđena izmjenom i dopunom Programa objekata privremenog karaktera za područje NP Skadarsko jezero, za period 2020-2024. godina.

Investitor: Javno preduzeće Nacionalni parkovi Crne Gore

Tehnička dokumentacija:	IDEJNO RJEŠENJE ZA POSTAVLJANJE / GRAĐENJE PRIVREMENOG OBJEKTA - PARKIRALIŠTE
Lokacija:	<b>LOKACIJA 18, Mikolokacija 18.1</b> (Izmjenom i dopunom Programa objekata privremenog karaktera za područje NP Skadarsko jezero, za period 2020-2024. godina) dio KP 234 KO Virpazar, Opština Bar
Investitor:	JAVNO PREDUZEĆE ZA NACIONALNE PARKOVE CRNE GORE

## **SADRŽAJ TEHNIČKE DOKUMENTACIJE:**

- Obrazac 1
- OPŠTA DOKUMENTACIJA
- IDEJNO RJEŠENJE – ARHITEKTURA

## OBRAZAC 1

elektronski potpis projektanta	elektronski potpis revidenta
--------------------------------	------------------------------

**INVESTITOR<sup>1</sup>**

Javno preduzeće za nacionalne parkove Crne Gore

**OBJEKAT<sup>2</sup>**

PRIVREMENI OBJEKAT - PRIVREMENO PARKIRALIŠTE

**LOKACIJA<sup>3</sup>**

dio KP 234 KO Virpazar, Opština Bar

**VRSTA TEHNIČKE  
DOKUMENTACIJE<sup>4</sup>**

IDEJNO RJEŠENJE

**PROJEKTANT<sup>5</sup>**

ANDRI&amp;ANA

**ODGOVORNO LICE<sup>6</sup>**

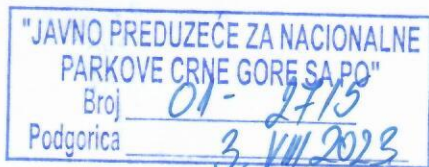
Mr Andrijana Vuković dipl.inž.arh.

**GLAVNI INŽENJER<sup>7</sup>**

Mr Andrijana Vuković dipl.inž.arh.

<sup>1</sup> Naziv/ime investitora<sup>2</sup> Naziv projektovanog objekta<sup>3</sup> Mjesto građenja, planski dokument, urbanistička parcela, katastarska parcela<sup>4</sup> Idejno rješenje, idejni projekat, glavni projekat odnosno projekat izvedenog objekta projekat (ako je u pitanju naslovna strana cjelokupne tehničke dokumentacije)<sup>5</sup> Naziv privrednog društva, pravnog lica odnosno preduzetnika koji je izradio tehničku dokumentaciju<sup>6</sup> Ime odgovornog lica u privrednom društvu, pravnom licu odnosno ime i prezime preduzetnika<sup>7</sup> Ime i prezime glavnog inženjera.

OPŠTA DOKUMENTACIJA



## UGOVOR O JEDNOSTAVNOJ NABAVCI USLUGA IZRADE IDEJNIH RJEŠENJA

DIREKTNIM IZBOROM PREDMETA NABAVKE

Zaključen u Podgorici, između:

1. „JAVNO PREDUZEĆE ZA NACIONALNE PARKOVE CRNE GORE“, adresa: Trg vojvode Bećir bega Osmanagića broj 16, Podgorica, PIB: 02039460, koje predstavlja i zastupa direktor Vladimir Martinović, kao naručioca (u daljem tekstu: Naručilac) sa jedne i
2. „ANDRI&ANA“ DOO, adresa: Novaka Miloševa broj 1, Podgorica, PIB: 03279219, koje predstavlja i zastupa izvršna direktorica Ana Dobrašinović, kao izvršioca (u daljem tekstu: Izvršilac), sa druge strane.

### OSNOV UGOVORA

- Ponuda ponuđača „ANDRI&ANA“ DOO Podgorica, dostavljena elektronskim putem na službenu e-mail adresu, zavedena u arhivi Naručioca pod brojem 01-2662 od 31.07.2023. godine.

### PREDMET UGOVORA

#### Član 1

Izvršilac se ovim ugovorom obavezuje da za potrebe Naručioca izradi idejna rješenja prema projektnim zadacima, dostavljenoj planskoj dokumentaciji i postojećem stanju na terenu /u daljem tekstu: usluge/, u svemu prema prihvaćenoj ponudi Izvršioca broj 01-2662 od 31.07.2023. godine.

#### Član 2

Izvršilac je obavezan da usluge iz člana 1 ovog ugovora izvrši savjesno, u svemu prema prihvaćenoj ponudi i sljedstveno uputstvima, vodeći pri tome računa da svojim ponašanjem ni na koji način ne naškodi ugledu i dobrom glasu Naručioca.

### ROK I MJESTO IZVRŠENJA UGOVORA

#### Član 3

Izvršilac se obavezuje da usluge koje su predmet ovog ugovora izvrši u roku od **20 /dvadeset/ dana** od dana zaključenja ugovora.

Mjesto izvršenja usluga koje su predmet ovog ugovora je Uprava JP za nacionalne parkove Crne Gore.

## CIJENA I NAČIN PLAĆANJA

### Član 4

Ukupna cijena za usluge iz člana 1 ovog ugovora prema prihvaćenoj ponudi iznosi **6.520,66** Eur (*slovima: šesthiljadapetstotinadvadeset i 66/100 eura*) bez uračunatog PDV-a. Cijena definisana ponudom Izvršioca je fiksna i ne podliježe promjenama u toku trajanja Ugovora.

Porez na dodatu vrijednost na cijenu iz prethodnog stava iznosi **1.369,34** Eur (*slovima: jednahiljadatristotinešezdesetdevet i 34/100 eura*).

Ukupna ugovorena vrijednost sa uračunatim PDV-om iznosi **7.890,00** Eur (*slovima: sedamhiljadaosamstotinadevedeset eura*).

Izvršilac će Naručiocu za izvršene usluge ispostaviti fakturu sa specifikacijom, na osnovu koje će Naručilac izvršiti plaćanje u roku od 30 kalendarskih dana od dana ispostavljanja fakture.

Plaćanje se vrši na žiro-račun Izvršioca.

## OBAVEZE UGOVORNIH STRANA

### Član 5

Izvršilac se obavezuje:

- da usluge koje su predmet ovog ugovora izvrši na način predviđen prihvaćenom ponudom;
- da usluge pruža kvalifikovanom radnom snagom sa potrebnim iskustvom za ovu vrstu posla;
- da rukovodi izvršenjem svih usluga;
- da odmah po zahtjevu Naručioca pristupi otklanjanju uočenih nedostataka i propusta u pružanju usluga;
- da usluge koje su predmet ovog ugovora pruža u skladu sa važećim zakonskim propisima, normativima i standardima za ovu vrstu posla.

Naručilac se obavezuje da svoje obaveze prema Izvršiocu izmiruje u rokovima i na način predviđen ovim ugovorom.

Ugovorne strane se obavezuju na profesionalnu komunikaciju i saradnju tokom trajanja ugovora.

## RASKID UGOVORA

### Član 6

Ugovorne strane su saglasne da do raskida ovog ugovora može doći ako jedna od njih ne bude izvršavala svoje obaveze u rokovima i na način predviđen Ugovorom.

U slučaju kad Naručilac ustanovi da kvalitet pruženih usluga ili način na koji se pružaju, odstupa od traženog odnosno ponuđenog kvaliteta iz ponude Izvršioca, obavezan je da prethodno pisanim putem pozove Izvršioca i da putem zapisnika zajednički konstatuju uzrok i





**CRNA GORA**  
**PORESKA UPRAVA**  
**CENTRALNI REGISTAR PRIVREDNIH SUBJEKATA**

Broj: 5 - 0901939 / 001

U Podgorici, dana 11.09.2019.godine

Poreska uprava - Centralni registar privrednih subjekata u Podgorici, na osnovu člana 83 i 86 Zakona o privrednim društvima ("Sl.list RCG", br.6/02 i "Sl.list", br.17/07 ... 40/11), rješavajući po prijavi za registraciju osnivanja društva sa ograničenim odgovornošću DRUŠTVO SA OGRANIČENOM ODGOVORNOŠĆU "ANDRI&ANA" PODGORICA, broj 286856 podnijetoj dana 10.09.2019. u 11:18:27, preko

Ime i prezime: ANA DOBRAŠINOVIĆ

JMBG ili br.pasoša: 0910991217998 CRNA GORA

Adresa: NOVAKA MILOŠEVA BR.1 PODGORICA CRNA GORA

donosi

### **RJEŠENJE**

Registruje se osnivanje DRUŠTVO SA OGRANIČENOM ODGOVORNOŠĆU "ANDRI&ANA" PODGORICA sa sljedećim podacima:

Skraćeni naziv:	ANDRI&ANA
Oblik organizovanja:	DRUŠTVO SA OGRANIČENOM ODGOVORNOŠĆU
Nastanak:	Osnivanjem
Registarski broj:	50901939
PIB:	03279219
Datum statuta:	09.09.2019.
Datum ugovora:	09.09.2019.
Adresa uprave - sjedište:	NOVAKA MILOŠEVA BR. 1 PODGORICA
Adresa za prijem službene pošte:	NOVAKA MILOŠEVA BR. 1 PODGORICA
Adresa glavnog mjesta poslovanja:	NOVAKA MILOŠEVA BR. 1 PODGORICA
Pretežna djelatnost:	7111 Arhitektonska djelatnost
Oblik svojine:	Privatna
Kontakt:	Telefon: +382/67374666
Podaci o osnovnom kapitalu:	Ukupni kapital: 1,00 Euro Novčani: 1,00 Euro Nenovčani: 0,00 Euro
Porijeklo kapitala:	Domaći
Obavljanje spoljno-trgovinskog poslovanja:	DA



MINISTARSTVO ODRŽIVOG RAZVOJA I TURIZMA  
DIREKTORAT ZA INSPEKCIJSKI NADZOR  
I LICENCIRANJE

Direkcija za licence, registar i drugostepeni postupak

Broj: UPI 107/7-709/2

Podgorica, 06.11.2019. godine

Ministarstvo održivog razvoja i turizma, rješavajući po zahtjevu » ANDRI&ANA « D.O.O.Podgorica, za izdavanje licence projektanta izvođača radova na osnovu člana 135 st. 1 i 2 Zakona o planiranju prostora i izgradnji objekata ("Službeni list Crne Gore " br. 64/17) i člana 46 stav 1 Zakona o upravnom postupku ("Službeni list Crne Gore " br. 56/14, 20/15, 40/16 i 37/17), donosi

R J E Š E N J E

1. IZDAJE SE » ANDRI&ANA « D.O.O.Podgorica, LICENCA projektanta i izvođača radova.
2. Ova Licenca se izdaje na 5 ( pet) godina.

O b r a z l o ž e n j e

Aktom, br.UPI 107/7-709/1 od 01.11.2019.godine, » ANDRI&ANA « D.O.O.Podgorica, obratilo se ovom ministarstvu zahtjevom za izdavanje licence projektanta i izvođača radova.

Uz zahtjev imenovano privredno društvo, dostavilo je ovom ministarstvu sledeće dokaze:

Rješenje Ministarstva održivog razvoja i turizma, broj UPI 107/7-567/2 od 16.09.2019.godine, u kojem je Mr Vuković Adrijani, diplomiranom inženjeru arhitekture, iz Podgorice, izdata licenca ovlašćenog inženjera za obavljanje djelatnosti izrade tehničke dokumentacije i građenje objekata; Ugovor o radu, zaključen između poslodavca « , » ANDRI&ANA « D.O.O.Podgorica i zaposlenog: Mr Vuković Adrijana, diplomirani inženjer arhitekture, iz Podgorice, gdje je u čl.2. Ugovora, imenovana ovim Ugovorom zasnovala radni odnos u navedeno privredno društvo na neodređeno vrijeme na radnom mjestu: Vodeći projektant, počev od 09.09.2019.godine; Izvod iz Centralnog Registra Privrednih subjekata Poreske uprave za imenovano privredno društvo – Rješenje Poreske Uprave, Registarski broj:5-0901939/001 od 11.09.2019.godine, sa šifrom pretežne djelatnosti: 7111: Arhitektonska djelatnost.

Ministarstvo održivog razvoja i turizma, razmotrilo je podnijeti zahtjev pa je odlučilo kao u dispozitivu ovog rješenja, a ovo sa sledećih razloga:

Naime, članom 122. stav 1. Zakona o planiranju prostora i izgradnji objekata («Službeni list Crne Gore » br. 64/17), propisano je da privredno društvo koje izrađuje tehničku dokumentaciju ( projektant), odnosno privredno društvo koje gradi objekat (izvođač radova), dužno je da za obavljanje djelatnosti izrade tehničke dokumentacije dijela tehničke dokumentacije, odnosno građenje ili izvođenje pojedinih radova ovlašćeni

inženjer može da bude fizičko lice koje obavlja poslove izrade tehničke dokumentacije odnosno građenje ili izvođenje pojedinih vrsta radova na građenju objekta, ima najmanje jednog zaposlenog ovlašćenog inženjera po vrsti projekta, koji izrađuje i to: arhitektonski, građevinski, elektrotehnički i mašinski projekat, odnosno vrsti radova koje izvodi na osnovu tih projekata. Stavom 2. istog člana Zakona, propisano je da obavljanje pojedinih poslova iz stava 1. ovog člana, projektant, odnosno izvođač radova može da obezbijedi na osnovu zaključenog ugovora sa drugim privrednim društvom koje ima zaposlenog ovlašćenog inženjera za određenu vrstu projekta, odnosno radova.

Članom 3. stav 1. tačka 3. Pravilnika o načinu i postupku izdavanja, mirovanja licence i načinu vođenja registara licenci („ Službeni list Crne Gore „ br. 79/17), utvrđene su vrste licenci, a između ostalih i licenca projektanta i izvođača radova, koja se izdaje privrednom društvu za obavljanje djelatnosti izrade tehničke dokumentacije i građenje objekta.

Članom 5. stav 1 tač. 1-2. Pravilnika, utvrđeno je da se u postupku izdavanja licence projektanta, odnosno izvođača radova, provjerava: 1) da li podnosilac zahtjeva u radnom odnosu ima zaposlenog ovlašćenog inženjera i licencu ovlašćenog inženjera.

Članom 137. stav 2. Zakona, propisano je da se licenca za privredno društvo, izdaje se na pet godina.

Rješavajući po predmetnom zahtjevu, a na osnovu uvida u dostavljene dokaze, ovo ministarstvo nalazi, da su se u konkretnoj pravnoj stvari stekli uslovi za primjenu čl. 122. stav 1. i 135. stav 2. Zakona o planiranju prostora i izgradnji objekata, a u vezi čl. 3. stav 1. tač. 1. i čl. 4. Pravilnika o načinu i postupku izdavanja, mirovanja licence i načinu vođenja registara licenci.

Saglasno izloženom, riješeno je kao u dispozitivu ovog rješenja.

UPUTSTVO O PRAVNOJ ZAŠTITI: Protiv ovog rješenja može se pokrenuti upravni spor tužbom kod Upravnog suda Crne Gore u roku od 20 dana od dana prijema istog.

OVLAŠĆENO SLUŽBENO LICE  
Natasa Pavićević



MINISTARSTVO ODRŽIVOG RAZVOJA I TURIZMA  
DIREKTORAT ZA INSPEKCIJSKI NADZOR  
I LICENCIRANJE

Direkcija za licence, registar i drugostepeni postupak

Broj: UPI 107/7- 567/2

Podgorica, 16.09.2019. godine

Ministarstvo održivog razvoja i turizma, rješavajući po zahtjevu Mr VUKOVIĆ ANDRIJANE, dipl. inženjera arhitekture, iz Podgorice, za izdavanje licence za ovlaštenog inženjera, na osnovu člana 135. st. 1. i 2. Zakona o planiranju prostora i izgradnji objekata ("Službeni list Crne Gore" br. 64/17) i člana 46. stav 1. Zakona o upravnom postupku ("Službeni list Crne Gore" br. 56/14, 20/15, 40/16 i 37/17), donosi

R J E Š E N J E

1. IZDAJE SE Mr VUKOVIĆ ANDRIJANI, dipl. inženjeru arhitekture, iz Podgorice, LICENCA ovlaštenog inženjera za obavljanje djelatnosti izrade tehničke dokumentacije i građenje objekta.
2. Ova Licenca se izdaje na neodređeno vrijeme.

O b r a z l o ž e n j e

Aktom, br.UPI107/7-567/1 od 10.09.2019.godine, Mr VUKOVIĆ ANDRIJANA, dipl. inženjeru arhitekture, iz Podgorice, obratila se ovom ministarstvu zahtjevom za izdavanje licence ovlaštenog inženjera za obavljanje djelatnosti izrade tehničke dokumentacije i građenje objekta.

Uz zahtjev imenovana je ovom ministarstvu dostavila sledeće dokaze:

Diplomu magistra iz oblasti arhitekture, izdata od strane Republika Italija, Univerzitet Ferari, broj Registra, 012-2146/087146 od 31.jula 2012.godine; Potvrdu o obavljenoj stručnoj praksi iz oblasti arhitekture u trajanju od 12.mjeseci od 20.03.2013.godine do 20.03.2014.godine, izdata od strane » ING-INVEST » D.O.O.Danilovgrad, br. 521/14 od 10.09.2004.godine; Potvrde-predračuni, izdati od strane » Immobiliare Articolo Quarantacinque sri; Rubena Antonia Becerrila Loera; Udruženja kooperativa u Breši, o angažovanju imenovane u opremanju budućih prostorija već prethodno razrađenih od strane stručnog tima projektanskog biroa » Ines Bajardi » od 05.05.2014.godine, 06.04.2015.godine i 22.01.2016.godine i ovjerenu kopiju lične karte.

Uvidom u službenu dokumentaciju Ministarstva pravde, ovo ministarstvo je po službenoj dužnosti utvrdilo da se imenovana ne nalazi u kaznenoj evidenciji Ministarstva pravde.

Ministarstvo održivog razvoja i turizma, razmotrilo je podnijeti zahtjev pa je odlučilo kao u dispozitivu ovog rješenja, a ovo sa sledećih razloga:

Naime, članom 123 stav 1 Zakona o planiranju prostora i izgradnji objekata (»Službeni list Crne Gore« br. 64/17), propisano je da ovlašćeni inženjer može da bude fizičko lice koje obavlja poslove izrade tehničke dokumentacije odnosno građenje

objekta, odgovarajuće struke, sa visokim obrazovanjem, odnosno najmanje kvalifikacijom VII1 podnivoa okvira kvalifikacije i najmanje tri godine radnog iskustva na stručnim poslovima izrade tehničke dokumentacije i građenja objekta.

Članom 3 stav 1 tačka 1 Pravilnika o načinu i postupku izdavanja, mirovanja licence i načinu vođenja registara licenci („Službeni list Crne Gore“, br. 79/17), utvrđene su vrste licenci, a između ostalih i licenca ovlašćenog inženjera koja se izdaje fizičkom, licu za obavljanje djelatnosti izrade tehničke dokumentacije i građenje objekta.

Članom 4 stav 1 tač. 1-4. Pravilnika, utvrđeno je da se u postupku izdavanja licence ovlašćenog inženjera, provjerava: 1) identitet podnosioca zahtjeva; 2) da li podnosilac zahtjeva posjeduje visoko obrazovanje, odnosno najmanje kvalifikacije VII1 podnivoa okvira kvalifikacija, odnosno da li je izvršeno priznavanje inostrane obrazovne isprave najmanje kvalifikacije VII1 podnivoa okvira kvalifikacija; 3) da li podnosilac zahtjeva ima najmanje tri godine radnog iskustva na stručnim poslovima izrade tehničke dokumentacije i građenju objekta sa visokim obrazovanjem, odnosno najmanje kvalifikacije VII1 podnivoa okvira kvalifikacije i 4) da li je podnosilac zahtjeva osuđivan za krivično djelo za koje se gonjenje preduzima po službenoj dužnosti.

Stavom 3 istog člana Pravilnika, utvrđeno je da se radno iskustvo u smislu stava 1 tačka 3 ovog člana, smatra radno iskustvo u svojstvu saradnika na izradi tehničke dokumentacije na građenju objekta, odnosno izvođenja pojedinih radova na građenju objekta. Stavom 4 istog člana Pravilnika, utvrđeno je da se izuzetno od stava 3 ovog člana, fizičkom licu koje posjeduje licencu za izradu tehničke dokumentacije i građenje objekata, izdatu po propisima koji su važili do donošenja ovog propisa, radno iskustvo može dokazati na osnovu uvida u dokumentaciju koja je bila osnov za njeno izdavanje.

Članom 137. stav 1. Zakona, propisano je da se licenca za fizičko lice izdaje na neodređeno vrijeme.

Rješavajući po predmetnom zahtjevu, a na osnovu uvida u dostavljene dokaze, ovo ministarstvo nalazi, da su se u konkretnoj pravnoj stvari stekli uslovi za primjenu čl. 123. stav 1. i 135. stav 2. Zakona o planiranju prostora i izgradnji objekata, a u vezi čl. 3. stav 1. tač. 1. i čl. 4. Pravilnika o načinu i postupku izdavanja, mirovanja licence i načinu vođenja registara licenci.

Saglasno izloženom, riješeno je kao u dispozitivu ovog rješenja.

UPUTSTVO O PRAVNOJ ZAŠTITI: Protiv ovog rješenja može se pokrenuti upravni spor tužbom kod Upravnog suda Crne Gore u roku od 20 dana od dana prijema istog.

OVLAŠĆENO SLUŽBENO LICE  
Nataša Pavićević



## POLISA - RAČUN POL-00225191

Zastupnik:	Čoković Andreas, 81-105		
<b>Ugovarač</b>			
Naziv	ANDRI&ANA DOO	MB	03279219
Adresa	NOVAKA MILOŠEVA 1, 81000 PODGORICA_GRAD, Crna Gora	Telefon	
Trajanje:	Godišnje osiguranje		
Period osiguranja	21.07.2023 (24:00) - 21.07.2024 (24:00)	Period obračuna	21.07.2023 - 21.07.2024

**Predmet osiguranja: Profesionalna odgovornost projektanata: Osiguranje pokriva odštetne zahtjeve naručioca usluga ili trećih lica, uključujući i direktne finansijske gubitke/štete, koji su posljedica stručne greške osiguranika koji posjeduje licencu projektanta i izvođača radova izdatu od strane Ministarstva održivog razvoja i turizma broj: UPI 107/7-709/2, pri obavljanju djelatnosti izrade projektne (tehničke) dokumentacije, a za koje osiguranik odgovara na osnovu zakona u skladu sa uslovima osiguranja.**  
**Vrsta projektovanja: Arhitektonsko**  
**Planirani godišnji prihod:10.000**

Vrsta osiguranja:	Osiguranje od projektantske odgovornosti	Šifra:	1310
-------------------	--	--------	------

### Osiguranik

Naziv	ANDRI&ANA DOO	MB	03279219
Adresa	NOVAKA MILOŠEVA 1, 81000 PODGORICA_GRAD, Crna Gora	Telefon	

### Suma osiguranja

Uloga	Način ugovaranja	Iznos
Jedinstvena suma osiguranja	Na sumu osiguranja	100.000,00

### Franšiza

Franšiza	Odbitna franšiza iznosi 10% od priznate štete ali najmanje 500 EUR
----------	--

### Obračun za predmet

Premija	270,00
Popust za nemanje šteta u poslednje tri godine	-27,00
Popust za jednokratno plaćanje premije	-24,30
Komercijalni popust 10% u periodu od 24.10.2022. godine do 24.10.2023. godine	-21,87
<b>Ukupna premija bez poreza</b>	<b>196,83</b>
Porez na premiju	17,71
<b>Ukupna premija sa porezom</b>	<b>214,54</b>

Osiguravajuće pokriće važi za područje Crne Gore

Osiguranje je zaključeno bez garantnog roka

Osiguranje je zaključeno u skladu sa Opštim uslovima za osiguranje odgovornosti projektanata koji su usvojeni 24.05.2018.god. (OU-ODPRK-05/18) i koji su sastavni dio ugovora o osiguranju.

Osiguranje je zaključeno u skladu sa Klauzulom za isključenje odgovornosti u slučaju pandemije koja je usvojena dana 23.02.2021. godine (KL-ISKPAND-02/21) i koja je sastavni dio polise osiguranja.

Ukupna isplata odšteta za sve osigurane slučajeve koji se dese u jednoj godini limitirana je iznosom sume osiguranja (godišnji agregat)

### UKUPAN OBRAČUN

Ukupna premija bez poreza	196,83
Porez na premiju	17,71
<b>Ukupna premija sa porezom</b>	<b>214,54</b>
Način plaćanja	U cjelosti

Sve međusobne nesporazume stranke će rješavati mirnim putem, a u slučaju spora ugovaraju nadležnost suda u Podgorici.

Ugovorne strane su saglasne da ukoliko osiguranik ostvari pravo na naknadu štete, osiguravač ima pravo da dug po toj ili nekoj drugoj polisi odbije od iznosa obračunate štete.

Polisa se smatra računom. Oslobođeni plaćanja PDV-a po članu 27. zakona o PDV-u. Osiguravač zadržava pravo ispravke računске ili neke druge greške učinjene od strane zastupnika. Obaveza osiguravača iz ugovora o osiguranju počinje po isteku 24-og časa dana koji je u ugovoru o osiguranju naveden kao početak osiguranja, ali nikako prije isteka 24-og časa dana kada je Ugovarač osiguranja uplatio ugovorenu premiju u cjelosti ili prvu ratu premije osiguranja, a prestaje 24-og časa onog dana koji je u ugovoru označen kao istek osiguranja.

Na međusobne odnose ugovarača osiguranja/osiguranika i osiguravača koji nijesu definisani ugovorom o osiguranju primjenjuju su odredbe Zakona o obligacionim odnosima.

Potpisom polise ugovarač osiguranja potvrđuje da je primio Uslove zaključenog osiguranja.

Sankcijska klauzula: Osiguravač nije dužan pružiti pokriće, platiti nijednu štetu, niti dati bilo kakvu naknadu, ukoliko bi pružanje takvog pokrića, plaćanje štete ili davanje naknade izložilo osiguravača bilo kakvim sankcijama, zabranama ili ograničenjima po rezolucijama Ujedinjenih nacija ili trgovinskim i/ili ekonomskim sankcijama, zakonima i direktivama bilo koje jurisdikcije koja se primjenjuje na osiguravača.

Ugovarač osiguranja je dužan da plati premiju u cjelosti prilikom zaključenja ugovora o osiguranju.

  
\_\_\_\_\_  
M.P. Osiguravač:

  
\_\_\_\_\_  
M.P. Ugovarač osiguranja:  
(puno ime i prezime)

Odjeljenje za korporativne klijente, PODGORICA\_GRAD, 21.07.2023

Korisnik: KORISNIK

Datum i vrijeme štampe: 10.07.2023 13:51

**PODRUČNA JEDINICA**  
BAR

Datum: 10.07.2023 13:51

KO: VIRPAZAR

## LIST NEPOKRETNOSTI 73 - IZVOD

Podaci o parceli							
Broj/podbroj	Broj zgrade	Plan Skica	Datum upisa	Potes ili ulica i kućni broj	Način korišćenja Osnov sticanja	Površina m <sup>2</sup>	Prihod
234		2 6800C		VIRPAZAR	Nekategorisani putevi	950	0.00

Podaci o vlasniku ili nosiocu prava			
Matični broj - ID broj	Naziv nosioca prava - adresa i mjesto	Osnov prava	Obim prava
*	- CRNA GORA - *	Svojina	1/1
*	OPŠTINA BAR *	Raspolaganje	1/1

Podaci o teretima i ograničenjima						
Broj/podbroj	Broj zgrade	PD	Redni broj	Način korišćenja	Datum upisa	Opis prava
234	0		3	Nekategorisani putevi	07.04.2015	Zabilježba statusa nepokretno kulturno dobro ZABILJEŽBA STATUSA KULTURNO DOBRO U BR. UP/I 02-26/2014-9 OD 13.03.2015. GOD
234	0		4	Nekategorisani putevi	08.04.2015	Zabilježba statusa nepokretno kulturno dobro ZABILJEŽBA STATUSA KULTURNO DOBRO VELIKI MOST U VIRPAZARU PO RJEŠENJU UP/I BR. 02-25/2014-11 OD 04.02.2015.GODINE

URBANISTIČKO - TEHNIČKI USLOVI

1.	<p>"JAVNO PREDUZEĆE ZA NACIONALNE PARKOVE CRNE GORE SA PO"          Broj 15-1442          Podgorica 15. 5. 2023</p> <p>CRNA GORA</p> <p>JAVNO PREDUZEĆE ZA NACIONALNE PARKOVE CRNE GORE</p>	 <p>НАЦИОНАЛНИ ПАРКОВИ ЦРНЕ ГОРЕ</p>
2.	<p>JAVNO PREDUZEĆE ZA NACIONALNE PARKOVE CRNE GORE na osnovu člana 2 Uredbe o izmjeni uredbe o povjeravanju poslova iz nadležnosti Ministarstva ekologije, prostornog planiranja i urbanizma Javnom preduzeću za upravljanje morskim dobrom i Javnom preduzeću nacionalni parkovi Crne Gore "Sl. list CG", br. 87/2018, 75/2019, 116/2020, 141/2021 i 151/2022), i Izmjenama i dopunama Programa objekata privremenog karaktera za područje Nacionalnog parka Skadarsko jezero, za period 2020 – 2024. godina, br: 08-332/23-321/3 od 27. 3. 2023. godine, a u vezi sa članom 115, 116, 117 i 74 Zakona o planiranju prostora i izgradnji objekata ("Sl.list CG", br. 64/2017, 44/2018, 63/2018, 11/2019 - ispr. i 82/2020), Pravilnikom o bližim uslovima za postavljanje odnosno građenje privremenih objekata, uređaja i opreme (Službeni list CG, br. 43/18, 76/18 i 76/19) i člana 23 Zakona o Nacionalnim parkovima ("Sl.list CG", br. 28/14, 39/16), izdaje:</p>	
3.	<p><b>URBANISTIČKO-TEHNIČKE USLOVE</b>  <b>za izradu tehničke dokumentacije</b></p>	
	<p>za postavljanje privremenog objekta: <b>privremeno parkiralište lokacija 18, mikrolokacija 18.1</b>, na dijelu kat. parcele broj 234 KO Virpazar, Opština Bar, predviđena-izmjenom i dopunom Programa objekata privremenog karaktera za područje NP Skadarsko jezero, za period 2020 – 2024. godina.</p>	
4.	<p><b>PODNOŠILAC ZAHTJEVA-KORISNIK:</b></p>	<p><b>JPNPCG</b></p>
5.	<p><b>PLANIRANO STANJE</b></p>	
5.1	<p><b>Namjena parcele</b></p>	
	<p><b>Namjena: Privremeni objekat namijenjen za komunalne usluge i infrastrukturu</b></p>	<p>privremeno parkiralište, Pparkirališta = 100 m<sup>2</sup></p>
	<p>Orto - foto snimak lokacije :</p> 	



**Prelomne tačke lokacije br.18 sa koordinatama**

x	y
6590394.5050	4678646.5500
6590402.1300	4678648.7900
6590407.5500	4678641.2700
6590416.7200	4678631.0400
6590426.5200	4678620.3900
6590427.9800	4678619.1400
6590434.0200	4678612.4600
6590447.1700	4678606.0000
6590445.1000	4678600.8900
6590441.2400	4678599.6500
6590437.4600	4678597.9000
6590434.8100	4678598.4300
6590431.9800	4678600.0200
6590422.8000	4678608.3300
6590412.0200	4678619.1100
6590405.1400	4678626.7200
6590396.8400	4678636.9700

**Urbanističko – tehnički uslovi:****Smjernice za lokaciju**

Privremeni objekti u Nacionalnim parkovima Crne Gore treba da budu isključivo **pokretni ili montažno – demontažnog karaktera**, što obezbjeđuje njihovo brzo i lako postavljanje i uklanjanje.

Nakon uklanjanja objekta, lokacija treba da ima osobine izvornog ambijenta, tj. da svojim izgledom ne ukazuje na to da je na njoj bilo privremenih objekata;

- Položaj privremenih objekata na grafičkom prilogu dat je samo kao smjernica i nije obavezan.
- Lokaciju za postavljanje privremenih objekata planiranti na slobodnim površinama katastarske parcele. Odnosno, odrediti prostor bez sječe/krčenja visokovrijednog zelenila (šume ili pojedinačnih stabala).
- Objekat/objekti se postavljaju na postojeću podlogu, odnosno na drvenoj platformi a koja je iznad terena maksimalno uzdignuta 10 cm.
- Zabranjeno je betonirati pristupne staze na lokaciji (pristupne staze raditi od drveta/ "decking")
- Drvene staze postavljati na postojećoj podlozi, bez trajnog vezivanja za tlo. Maksimalna širina pristupnih staza je 1.20m;

**Uslovi za arhitektonsko oblikovanje**

Stabilnost i funkcionalnost objekata treba u potpunosti da bude obezbjeđena i dokumentovana. Veličina objekta mora biti u skladu sa važećim propisima i normativima za djelatnost koje će se obavljati u objektu.

Realizacijom savremenih ili tradicionalnih koncepata, te novog pristupa usklađenih sa prirodnim, kulturnim i lokalnim specifičnostima, privremene objekte arhitektonski i oblikovno uklopiti u neposredno okruženje, odnosno moraju da odgovaraju specifičnom prostornom kontekstu; (koristiti prirodne materijale).

**NAMJENA****PRIVREMENI OBJEKAT NAMIJENJEN ZA KOMUNALNE USLUGE I INFRASTRUKTURU****Privremeno parkiralište**

Privremeno parkiralište je otvorena površina u funkciji privremenog objekta koja se formira na neuređenom zemljištu koje se u datim uslovima može prilagoditi parkiranju vozila.

Za potrebe privremenog parkirališta može se prilagoditi i postojeća površina.

Na privremenom parkiralištu obezbjeđeni su uslovi za nesmetano parkiranje vozila.

Privremeno parkiralište je uređeno, ozelenjeno, dobro osvijetljeno i čuvano.

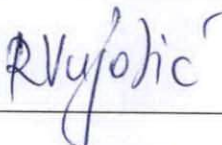

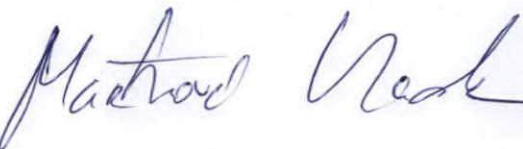
**Napomena:** Prilikom izrade tehničke dokumentacije definisati mikrolokaciju parkinga na način da ne blokira pješački saobraćaj

**Pravila parcelacije**

**Privremeni objekat: privremeno parkiralište lokacija 18, mikrolokacija 18.1, postavljeno na dijelu kat. parcele broj 234 KO Virpazar, Opština Bar. Zona III (režim zaštite III stepena).**

6.	<p><b>PREPORUKE ZA SMANJENJE UTICAJA I ZAŠTITU OD ZEMLJOTRESA, KAO I DRUGE USLOVE ZA ZAŠTITU OD ELEMENTARNIH NEPOGODA I TEHNIČKO-TEHNOLOŠKIH I DRUGIH NESREĆA</b></p>
	<p>U cilju zaštite od elementarnih nepogoda postupiti u skladu sa Zakonom o zaštiti i spašavanju („Sl.list CG“, br. 13/07, 05/08, 86/09, 32/11 i 54/16) i Pravilnikom o mjerama zaštite od elementarnih nepogoda („Sl.list CG“, br. 79/04) ) i Zakonu o zapaljivim tečnostima i gasovima (»Službeni list CG«, br.26/10 i 48/15).</p> <p>Projektom dokumentacijom potrebno je predvidjeti propisane mjere zaštite od požara shodno članu 85,86,87, 88 i 89 Zakona o zaštiti i spašavanju (Sl.list CG“, br. 13/07, 05/08, 86/09, 32/11 i 54/16). Radi zaštite od požara, pored urbanističkih, potrebno je primjenjivati i građevinsko-tehničke mjere zaštite od požara u skladu sa propisima o izgradnji objekata, propisima i mjerama zaštite od požara. Neophodno je pribaviti saglasnost nadležnog organa na predviđene mjere zaštite od požara.</p> <p>Elaboratom zaštite na radu, predvidjeti mjere zaštite na radu za objekte koji imaju jedan ili više poslovnih prostora kao i za rušenje postojećeg objekta bilo koje namjene, shodno članu 9 Zakona o zaštiti i zdravlju na radu („Sl. list CG“, br.34/14). Pri postavljanju objekta poslodavac koji izvodi radove dužan je da izradi Elaborat o uređenju gradilišta u skladu sa Pravilnikom o sadržaju Elaborata o uređenju gradilišta („Sl. list RCG“,br.04/99).</p> <p>Aktivnosti od interesa za odbranu sprovoditi na osnovu Zakona o odbrani („Sl. list RCG“, br. 47/07 i "Sl. list CG", br. 86/09, 88/09, 25/10, 40/11, 14/12 i 2/17).</p>
7.	<p><b>USLOVI I MJERE ZAŠTITE ŽIVOTNE SREDINE</b></p>
	<p>Radnje, aktivnosti i djelatnosti u zaštićenim područjima koje ne podliježu procjeni uticaja na životnu sredinu u skladu sa posebnim propisima („Sl.list CG“, br. 20/07, 47/13, 53/14 i 37/18), zatim ocjeni prihvatljivosti, i koje nijesu utvrđene planom upravljana, mogu se vršiti na osnovu dozvole Organa uprave (član 40 Zakona o zaštiti prirode, „Sl.list CG“, br. 54/16 i 18/19), prema utvrđenoj proceduri. Shodno karakteristikama/namjenama objekata koji će se postavljati na predviđenim lokacijama, neophodno je obratiti se nadležnom organu (Agenciji za zaštitu prirode i životne sredine) shodno članu 7 Zakona o procjeni uticaja na životnu sredinu ("Sl.list CG", br. 75/18), odnosno, za potrebu utvrđivanja procjene uticaja na životnu sredinu.</p> <p>Elaborat o procjeni uticaja na životnu sredinu vrši se za projekte za koje:</p> <ul style="list-style-type: none"> <li>- je obavezna izrada elaborata procjene uticaja;</li> <li>- se može zahtijevati izrada elaborata.</li> </ul> <p>Kada su u pitanju zaštićene biljne i životinjske vrste postupati u skladu sa Rješenjem o stavljanju pod zaštitu pojedinih biljnih i životinjskih vrsta ("Sl.list RCG", br.76/06).</p> <p>Treba obezbijediti sprovođenje svih zakonom propisanih obaveza u cilju sanacije i revitalizacije vizuelno degradiranog prostora.</p> <p>Treba obezbijediti zaštitu prirodnih vrijednosti (stroga zaštita prostora sa staništima endemičnih i zaštićenih biljnih i životinjskih vrsta) i ostalih elemenata životne sredine (prekomjerna buka, štetna isparenja, zagađenje, stvaranje opasnog otpada i sl.);</p> <p>Obavezne su mjere tehničke i biološke zaštite od buke, u skladu sa uslovima za tihe zone i ostale akustične zone,(u skladu sa Odlukama o određivanju akustičnih zona za navedene opštine) a u postupku tehničkog pregleda mora se utvrditi ispunjenost uslova i mjera zaštite od buke odnosno zvučne zaštite.</p> <p>Primijeniti odgovarajuća tehnička rješenja pri osvjetljavanju javnih površina u skladu sa funkcijom lokacije i potrebama javnih površina. Izvore svjetlosti na zelenim površinama usmjeriti ka tlu uz minimalno osvjetljenje.</p> <p>Zabraniti korišćenje jakih svjetlosnih izvora (reklamni rotirajući reflektori, laseri i sl.) usmjerenih ka nebu.</p> <p>Predvidjeti korišćenje solarne energije primjenom raznih vrsta pasivnih solarnih sistema (u kojima objekat predstavlja prijemnik koji zahvata i čuva najveći dio energije) i aktivnih solarnih sistema (koji zahvataju energiju instaliranjem posebne opreme).</p> <p>Tehničkom dokumentacijom predvidjeti uslove i mjere za zaštitu životne sredine u skladu sa odredbama Zakona o procjeni uticaja na životnu sredinu („Službeni list CG“, br.80/05, 40/10, 73/10, 40/11, 27/13 i 52/16) i Zakonom za zaštitu prirode („Službeni list CG“, br.54/16) na osnovu urađene procjene uticaja na životnu sredinu. U slučajevima kada je potrebno izvršiti procjenu uticaja na životnu sredinu, uz zahtjev za izdavanje građevinske dozvole na glavni projekat investitor treba da dostavi Odluku o potrebi procjene uticaja na životnu sredinu, shodno članu 13 Zakona o procjeni uticaja na životnu sredinu.</p>
8.	<p><b>USLOVI I MJERE ZAŠTITE NEPOKRETNIH KULTURNIH DOBARA I NJIHOVE ZAŠTIĆENE OKOLINE</b></p>
	<p>Podnosilac zahtjeva je dužan da za svaki pojedinačni Programom predviđeni objekat koji je prostorno lociran u neposrednoj blizini nepokretnog kulturnog dobra (bafer zoni) pribavi konzervatorske uslove od Uprave za zaštitu kulturnih dobara po pitanju gabarita, forme i materijalizacije. Izuzetak su pokretni privremeni objekti (rashladne i izložbene vitrine, konzervatori, aparati...).</p> <p>Planiranje objekata privremenog karaktera u zaštićenim područjima prirode kao i njihovo korišćenje vrši se u skladu sa opštim uslovima za zaštitu zaštićenih prirodnih dobara koji su dati u članu 39 Zakona o zaštiti prirode, i to:" Zaštićena područja mogu se koristiti u skladu sa studijom zaštite</p>

	odnosno prostornim planom posebne namjene, planom upravljanja zaštićenog područja i na osnovu dozvola u skladu sa ovim zakonom. Zabranjeno je korišćenje zaštićenih prirodnih dobara na način koji prouzrokuje: oštećenje zemljišta i gubitak njegove prirodne plodnosti; oštećenje površinskih ili podzemnih geoloških, hidrogeoloških i geomorfoloških vrijednosti; oštećenje morskih zaštićenih područja; osiromašenje prirodnog fonda divljih vrsta biljaka, životinja i gljiva; smanjenje biološke i predione raznovrsnosti; zagađivanje ili ugrožavanje podzemnih i površinskih voda." Na samom zaštićenom prirodnom dobru se ne mogu postavljati objekti trajnog karaktera, izvoditi radovi betoniranja, eksploatacije pijeska, uklanjanja vegetacije, izmjene obalne linije i strukturnog remodeliranja pješčane plaže. Izuzetak predstavljaju intervencije izgradnje rampi za pristup lica sa invaliditetom na planom definisanim lokacijama.
9.	<b>USLOVI ZA LICA SMANJENE POKRETLJIVOSTI I LICA SA INVALIDITETOM</b>
	Tehničkom dokumentacijom obezbjediti prilaz i upotrebu objekta/objekata licima smanjene pokretljivosti u skladu sa članom 71 Zakona o planiranju prostora i izgradnji objekata i Pravilnikom o bližim uslovima i načinu prilagođavanja objekata za pristup i kretanje lica smanjene pokretljivosti i lica sa invaliditetom („Sl. list CG“ broj 48/13 i 44/15).
10.	<b>USLOVI ZA OBJEKTE KOJI MOGU UTICATI NA PROMJENE U VODNOM REŽIMU</b>
	Kod utvrđivanja urbanističkih uslova za privremene objekte posebno treba voditi računa o sanitarnom aspektu istih, o uslovima koje propisuju nadležna javna komunalna preduzeća (vodovod, kanalizacija, telekom i elektrodistribucija), kao i uslovima koji proizilaze iz Zakona o bezbjednosti hrane;
11.	<b>USLOVI ZA PRIKLJUČENJE NA INFRASTRUKTURU</b>
	<b>Uslovi priključenja na tehničku infrastrukturu</b> - Tehnička infrastruktura podrazumijeva kompletnu opremljenost u skladu sa najvišim standardima i važećom regulativom; - Prilikom izrade tehničke dokumentacije pribaviti tehničke uslove za relevantnu infrastrukturu od nadležnog organa; <b>Uslovi za priključenje privremenih objekata na infrastrukturu i posebni tehnički uslovi</b> Vodovodne i kanalizacione, elektro i tk instalacije u privremenom objektu i izvan njega projektovati u skladu sa važećim propisima i standardima. Priključenje na postojeće infrastrukturne sisteme projektovati prema uslovima dobijenim od nadležnih javnih preduzeća. <b>Saobraćajni uslovi</b> Lokacija na koju se postavlja privremeni objekat/objekti mora imati obezbjeđenja pristup sa javne površine, osim lokacija sa pokretnim i plutajućim privremenim objektima ili otvorenoj površini u funkciji privremenog objekta. Izuzetno, lokacije koje nemaju mogućnost obezbjeđenja kolskog pristupa, može se obezbjediti samo pješački pristup sa javne površine uz obezbjeđenje prava službenosti prolaza. <b>Uslovi za odvoženje čvrstog otpada</b> Na lokacijama obezbjediti uslove za upravljanje komunalnim otpadom u skladu sa Planom upravljanja otpadom i lokalnim normativnim aktima, a upravljanje ambalažnim, opasnim i ostalim vrstama otpada konkretnog tehnološkog postupka u skladu sa važećom zakonskom regulativom; Mjesto za odlaganje otpada predvidjeti na lokaciji za postavljanje privremenog objekta. Mjesta u objektu ili niše za otpad kao i njihov broj predvidjeti u skladu sa važećim propisima i standardima, odnosno u saradnji sa nadležnim komunalnim preduzećem. <b>Posebni uslovi</b> U slučaju da se u okviru navedene lokacije nalazi određeni zaštitni pojas (putna i/ili željeznička infrastruktura, objekti energetike, vodoizvorišta, objekti odbrane, objekti sanitarne zaštite...) neophodno je postupiti u skladu sa važećim propisima i standardima.
11.1	<b>Uslovi priključenja na elektroenergetsku infrastrukturu</b>
	<b>Prilikom izrade tehničke dokumentacije potrebno je poštovati sljedeće preporuke EPCG:</b> •Tehnička preporuka za priključke potrošača na niskonaponsku mrežu TP-2 (II dopunjeno izdanje) •Tehnička preporuka – Tipizacija mjernih mjesta •Uputstvo i tehnički uslovi za izbor i ugradnju ograničavača strujnog opterećenja •Tehnička preporuka TP-1b - Distributivna transformatorska stanica DTS – EPCG 10/0.4 Kv
11.2	<b>Ostali infrastrukturni uslovi</b>
	<b>Tehničke uslove priključenja na infrastrukturu investitor pribavlja od organa za tehničke uslove, za svaki privremeni objekat pojedinačno;</b>
12	Prilikom izrade tehničke dokumentacije poštovati Pravilnik o načinu izrade, razmjeri i bližoj sadržini tehničke dokumentacije (Sl. list CG, br.44/18) Tehničku dokumentaciju izraditi u skladu sa Pravilnikom o načinu obračuna površine i zapremine objekata (" Sl. List CG", br. 47/13).
13.	<b>POTREBA IZRADA PROJEKTNE DOKUMENTACIJE</b> - Tehničku dokumentaciju za otvorenu površinu čini idejno rješenje odnosno revidovani glavni projekat za sadržaje za koje je neophodna izrada Elaborata o procjeni uticaja na životnu sredinu.

14.	<p><b>POTREBA PRIBAVLJANJA SAGLASNOSTI GLAVNOG GRADSKOG ARHITEKTE</b>  U skladu sa članom 87, tačkom 2, Zakona o planiranju prostora i izgradnji objekata ("Sl.list CG", br. 64/2017, 44/2018, 63/2018, 11/2019 - ispr. i 82/2020), Glavni gradski arhitekta daje saglasnost na idejno rješenje arhitektonskog projekta privremenog objekta za koji se izrađuje glavni projekat u odnosu na program iz člana 116 ovog zakona, koji je usklađen sa državnim smjernicama razvoja arhitekture tj. za objekte čija je bruto površina veća od 30 m<sup>2</sup>, kao i za sve objekte za koje je potrebna izrada Elaborata procjene uticaja na životnu sredinu.</p>	
15.	<p><b>NAPOMENA:</b>  Nakon izrade dokumentacije potrebno je JPNPCG dostaviti projektnu dokumentaciju (na CD-u), original ili ovjerenu kopiju Saglasnosti Glavnog gradskog arhitekta za objekte za koje je potrebno dobiti predmetnu saglasnost.  Privremeni objekat investitor može da postavi, odnosno gradi na osnovu prijave i dokumentacije propisane Zakonom o planiranju prostora i izgradnji objekata.  Dokumentacija iz stava 1 ovog člana sadrži:</p> <ol style="list-style-type: none"> <li>1. dokaz o pravu svojine odnosno drugom pravu na zemljištu;</li> <li>2. dokaz o uređivanju odnosa u pogledu plaćanja lokalne komunalne takse, za korišćenje javnih površina;</li> <li>3. tehničku dokumentaciju izrađenu u skladu sa urbanističkim uslovima iz Programa i tehničkim uslovima pribavljenim od organa za tehničke uslove; i</li> <li>4. saglasnost iz člana 87 stav 7 ovog zakona.</li> </ol> <p>Dokumentacija iz stava 2 tačka 3 ovog člana, u zavisnosti od vrste i namjene privremenog objekta, može da bude tipski projekat, odnosno druga vrsta projekta.  Prijavu i dokumentaciju iz st. 1 i 2 ovog člana, investitor je dužan da podnese nadležnom inspekcijском organu lokalne uprave u roku od 15 dana prije početka postavljanja odnosno građenja.  Odredba stava 2 tač. 3 i 4 ovog člana ne odnosi se na privremeni objekat koji je izgrađen odnosno postavljen u skladu sa propisima koji su važili prije donošenja Programa i koji je usklađen sa urbanističkim uslovima iz Programa.  Urbanistički uslovi iz stava 2 tačka 3 ovog člana u odnosu na spoljnji izgled privremenog objekta, izdaju se u skladu sa državnim smjernicama razvoja arhitekture.</p>	
16.	<p><b>DOSTAVLJENO:</b>  Podnosiocu zahtjeva  Komunalnoj inspekciji  U spise predmeta  a/a</p>	
17.	<p><b>OBRADIVAČI URBANISTIČKO-TEHNIČKIH USLOVA:</b>  Radmila Vujotić  Stručni saradnik za zaštitu prostora</p>	
18.	<p><b>ŠEF SLUŽBE ZA ZAŠTITU PRIRODE I KULTURNE BAŠTINE I ODRŽIVI RAZVOJ</b>  Maša Vučinić</p>	
19.	<p><b>DIREKTOR JP NACIONALNI PARKOVI CRNE GORE:</b>  Vladimir Martinović</p>	

## Projektni zadatak za izradu idejnih rešenja za privremena parkirališta u nacionalnim parkovima "Skadarsko jezero" i "Lovćen"

Izrada idejnih rešenja za izgradnju/postavljanje objekata privremenog karaktera, predviđenih programima objekata privremenog karaktera-privremenih parkirališta na šest lokacija u Nacionalnom parku "Skadarsko jezero" i tri lokacije u Nacionalnom parku "Lovćen".

Lokacije u Nacionalnom parku "Skadarsko jezero" su sledeće:

- **lokacija 3**, mikrolokacija 3.1 na dijelu kat. parcele 2/1 date u listu nepokretnosti 38 KO Boljevići, Opština Bar;
- **lokacija 18**, mikrolokacija 18.1, na dijelu kat. parcele broj 234 date u listu nepokretnosti 73 KO Virpazar, Opština Bar;
- **lokacija 20**, mikrolokacija 20.5, na dijelu kat. parcele broj 232 date u listu nepokretnosti 66 KO Virpazar, Opština Bar;
- **lokacija 22**, mikrolokacija 22.1, na dijelu kat. parcela broj 222/1, 222/3, 223/1, 223/3 224/1, 224/2, 227/1, 227/2, 227/4, 227/5, 227/6, 227/7 datih u listu nepokretnosti 66, kat. parcela 222/2, 223/2, 223/4, 227/3 i 227/8 datih u listu nepokretnosti 269, kat. parcela 225 date u listu nepokretnosti 73 KO Virpazar, Opština Bar;
- **lokacija 23**, na dijelu kat. parcele broj 434 date u listu nepokretnosti 238 i kat. parcele 216/3 date u listu nepokretnosti 258 KO Virpazar, Opština Bar;
- **lokacija 47**, mikrolokacija 47.1, na dijelu kat. parcele broj 650 date u listu nepokretnosti 24 KO Vranjina, Opština Podgorica.

Lokacije u Nacionalnom parku "Lovćen" su sledeće:

- **lokacija 20-020.1**, na dijelu kat. parcela broj 5584/1 i 5584/2 datih u listu nepokretnosti 1544 KO Njeguši, Opština Cetinje;
- **lokacija 21-021.1**, na dijelu kat. parcela broj 6209/1 date u listu nepokretnosti 143, 6210/1, 6210/2 datih u listu nepokretnosti 137, KO Njeguši, Opština Cetinje;
- **lokacija 22-022.1**, na dijelu kat. parcela broj 6336/1, 6336/2 datih u listu nepokretnosti 1544, KO Njeguši, Opština Cetinje.

Projektant je dužan da idejno rješenje izradi prema:

- Projektnom zadatku
- Dostavljenoj planskoj dokumentaciji
- Postojećoj zakonskoj regulativi
- Urbanističko-tehničkim uslovima
- Postojećim uslovima na terenu

Posebnu pažnju posvetiti:

- dimenzionisanju prostora na osnovu predviđenih kapaciteta,
- mobilijaru i drugoj opremi u organizaciji prostora, u okviru zadate namjene,
- rješavanju saobraćajnih pristupa
- ispunjenju funkcionalnih zahtjeva, te racionalnosti i ekonomičnosti rješenja u cjelini.

lokacija 18



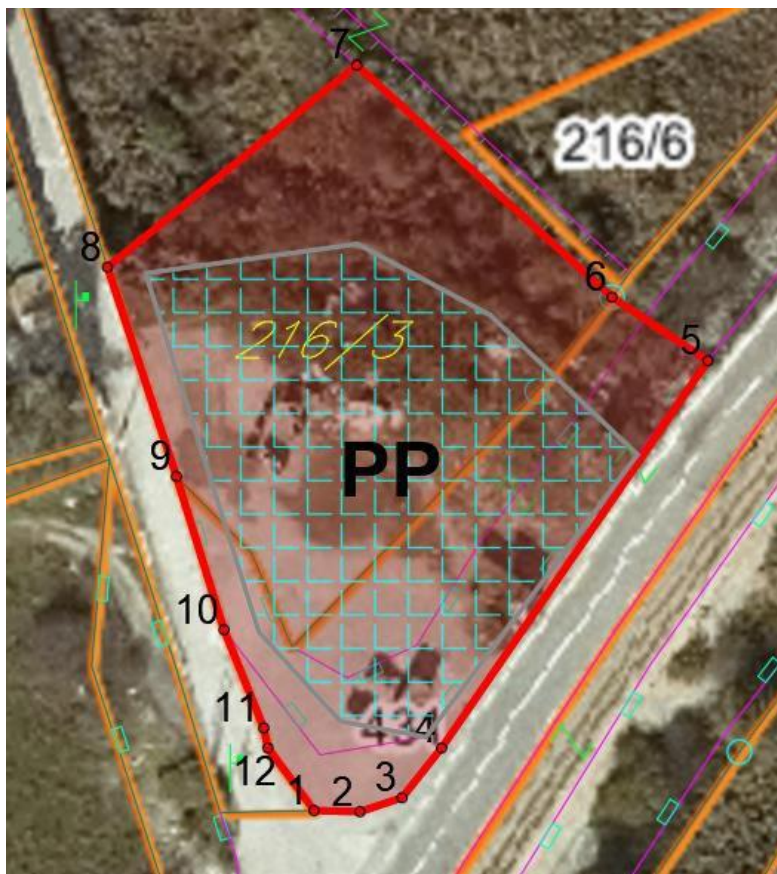
lokacija 20



lokacija 22.1



lokacija 23





lokacija 47.1



lokacija 20-020.1



## lokacija 21-021.1



## lokacija 22-022.1



Privremeno parkiralište planirati na neuređenom zemljištu, na postojećoj podlozi, koje se u datim uslovima može prilagoditi parkiranju vozila. Za potrebe privremenog parkirališta može se prilagoditi i postojeća asfaltna ili betonska površina. Parkiralište planirati tako da se obezbijede uslovi za nesmetano parkiranje vozila. U sklopu privremenog parkirališta teren se ne može betonirati niti vršiti njegova fizička promjena, ali se može formirati podloga od šljunka srednje granulacije debljine maksimalno 15cm. U okviru privremenog parkirališta može postojati montažno-demontažna prijemna kućica (za naplatu karata) maksimalne kvadrature do 4m<sup>2</sup>, kao i ulazna i izlazna rampa.

Predvidjeti osnovne elemente i pozicije uređenja i organizacije privremenog parkirališta u skladu sa uslovima lokacije i UT uslovima. Na ulazima pojedinačnog parkirališta predvidjeti mogućnost postavljanja rampe koja sa manuelnim mehanizmom pokretanja. Na parkiralištima na kojima je planirano postavljanje naplatne kućice dati izgled i opis iste. Na lokacijama na kojima je neophodno, predvidjeti izgradnju montažno-demontažne zaštitne ograde za koju je potrebno dati specifikaciju i plan ugradnje.

## SADRŽAJ IDEJNOG RJEŠENJA:

### OPŠTA DOKUMENTACIJA

- Ugovor između investitora i projektanta
- Izvod iz CRPS
- Licenca projektanta
- Licenca glavnog inženjera
- Polisa - Osiguranje od projektantske odgovornosti
- Urbanističko-tehnički uslovi
- Projektni zadatak

### TEKSTUALNA DOKUMENTACIJA

- Tehnički opis uz idejno rješenje

### NUMERIČKA DOKUMENTACIJA

- Prikaz površina i osnovnih kapaciteta
- Oprema
- Aproksimativni predmjer i predračun radova

### GRAFIČKA DOKUMENTACIJA

- Situacija - Izvod iz plana privremenih objekata 1:500
- Situacija - organizacija parkirališta 1:200
- Situacija - dispozicija opreme 1:200
- Detalji 1:50 / 1:100

Tokom rada, projektant je dužan saradivati sa Investitorom i redovno ga obavještavati o napredovanju radova na rješenju i o predviđenim tehničkim rješenjima.

IDEJNO RJEŠENJE  
ARHITEKTURA

Tehnička dokumentacija:	IDEJNO RJEŠENJE ZA POSTAVLJANJE / GRAĐENJE PRIVREMENOG OBJEKTA - PARKIRALIŠTE
Lokacija:	<b>LOKACIJA 18, Mikolokacija 18.1</b> (Izmjenom i dopunom Programa objekata privremenog karaktera za područje NP Skadarsko jezero, za period 2020-2024. godina) dio KP 234 KO Virpazar, Opština Bar
Investitor:	JAVNO PREDUZEĆE ZA NACIONALNE PARKOVE CRNE GORE

## IDEJNO RJEŠENJE ARHITEKTURE – SADRŽAJ:

- TEKSTUALNA DOKUMENTACIJA  
Tehnički opis uz idejno rješenje
- NUMERIČKA DOKUMENTACIJA  
Prikaz površina i osnovnih kapaciteta  
Oprema  
Aproksimativna cijena postavljanja privremenog parkirališta
- GRAFIČKA DOKUMENTACIJA  
Šira situacija - prikaz na geoportalu R=1:1000  
Situacija – prikaz na geoportalu R=1:500  
Situacija – organizacija parkirališta R=1:500  
Koordinatne tačke granica lokacije za privremeni objekat  
Dispozicija opreme – prikaz na geoportalu R=1:200  
Dispozicija opreme R=1:200

TEKSTUALNA DOKUMENTACIJA

Tehnička dokumentacija:	IDEJNO RJEŠENJE ZA POSTAVLJANJE / GRAĐENJE PRIVREMENOG OBJEKTA - PARKIRALIŠTE
Lokacija:	<b>LOKACIJA 18, Mikolokacija 18.1</b> (Izmjenom i dopunom Programa objekata privremenog karaktera za područje NP Skadarsko jezero, za period 2020-2024. godina) dio KP 234 KO Virpazar, Opština Bar
Investitor:	JAVNO PREDUZEĆE ZA NACIONALNE PARKOVE CRNE GORE

## TEHNIČKI OPIS

Tehnička dokumentacija IDEJNO RJEŠENJE se odnosi na organizaciju privremenog objekta – parkiralište.

Lokacija je *LOKACIJA 18, Mikolokacija 18.1*, na dijelu KP 234 KO Virpazar, Opština Bar, predviđena izmjenom i dopunom Programa objekata privremenog karaktera za područje NP Skadarsko jezero, za period 2020-2024. godina.

Tehnička dokumentacija je Urađena na osnovu:

1. Urbanističko-tehnički uslovi broj 05-1442 od 15.05.2023. godine, izdati od Javnog preduzeća za nacionalne parkove Crne Gore;
2. Projektnog zadatka investitora.

### 1. LOKACIJA

Lokacija privremenog parkirališta je dio katastarske parcele 234 KO Virpazar koja predstavlja kolsku saobraćajnicu sa pripadajućim trotoarom. Površina lokacije na kojoj je predviđeno postavljanje parkirališta je 736,20m<sup>2</sup>. Prema Urbanističko-tehničkim uslovima površina planiranog parkirališta je 100m<sup>2</sup> a maksimalna površina 5.000,00m<sup>2</sup>.

### 2. POSTOJEĆE STANJE NA KATASTARSKOJ PARCELI

Lokacija na kojoj je predviđeno privremeno parkiralište nalazi se u centralnoj zoni Virpazara, te predstavlja veoma frekventnu saobraćajnicu, za koju je karakterističan režim neformalnog parkiranja, upravno odnosno koso u odnosu na ulicu.

Kolska saobraćajnica je asfaltirana, a postojeći kolovozni zastor je u dobrom stanju tako da isti nije potrebno zamijeniti novim. Trotoar je popločan kamenim pločama, a prema kolovozu oivičen oborenim ivičnjacima u ravni sa asfaltom. Tehničkom dokumentacijom je predviđeno formiranje privremenog parkirališta, bez intervencija na postojećoj podlozi.

U periodu ljetnje turističke sezone na južnom dijelu lokacije u blizini pozicije planiranog privremenog parkirališta postavljeni su štandovi za prodaju suvenira. Takođe, sa južne strane u cijeloj dužini lokacije pruža se drvored listopadnih stabala.

### **3. NAMJENA PRIVREMENOG OBJEKTA**

Predviđena namjena, u skladu sa navedenim urbanističko-tehničkim uslovima, je PRIVREMENO PARKIRALIŠTE.

Privremeni parking je predviđen kao otvorena površina, privremenog karaktera, formirana na postojećem terenu lokacije, bez dodatnog uređivanja.

### **4. PARCELACIJA, REGULACIJA, KAPACITETI I ORGANIZACIJA PARKIRALIŠTA**

Površina privremenog parkirališta je 126m<sup>2</sup>.

Kapacitet privremenog parkirališta je 14 parking mjesta, od čega su dva parking mjesta prilagođena parkiranju vozila koje koriste lica sa invaliditetom, sa pripadajućim prostorom širine 150cm.

Tehničkom dokumentacijom nisu predviđene intervencije na postojećem terenu i podlozi radi formiranja privremenog parkirališta. Koristi se postojeći zastor (kamene ploče) i raspoloživ prostor za planiranje parkirališta, odnosno prilaznih površina i parking mjesta. Tehničkom dokumentacijom nije predviđeno uklanjanje postojećeg visokog i zelenila srednje visine. Parking mjesta i prilazne površine se formiraju uz zelenilo, uz maksimalno korišćenje površina prirodno zasenjenih zelenilom za parking mjesta.

Ulaz na privremeno parkiralište je predviđen cijelom dužinom susjedne kolske saobraćajnice. S obzirom na specifičnost same lokacije, postavljanje rampe nije moguće, te se režim kontrole parkiranja oslanja na nadzor na licu mjesta od strane zaposlenog lica / čuvara.

Napomena: na sjevernoj strani predmetne lokacije nalazi se *Lokacija 20, mikrolokacija 20.5* na kojoj je takođe predviđeno formiranje privremenog objekta – parkiralište, te je moguće predvidjeti kontrolu odnosno naplatu oba parkirališta sa jednog nadzornog punkta.



Širina kolske saobraćajnice je 6,00m. Tehničkom dokumentacijom je predviđeno koso parkiranje u odnosu na saobraćajnicu, pod uglom od 60°, sa dubinom parking mjesta 4,30m i širinom 2,30m.

Na lokaciji je predviđena pozicija na kojoj se može postaviti montažno-demontažni nadzorni objekat max. površine 2m<sup>2</sup>, kvadratne osnove sa stranicama dužine 1,20m i visine 2,20m.

Tehničkom dokumentacijom nisu predviđeni objekti i oprema kojima bi bilo potrebno priključenje na infrastrukturu.

## **5. ARHITEKTONSKO OBLIKOVANJE**

Tehničkom dokumentacijom je predviđeno postavljanje privremenog parkirališta, uz potpuno poštovanje prirodnih i zatečenih postojećih uslova lokacije.

Nema planiranih intervencija na terenu, već se parkiralište postavlja na postojeću podlogu uz poštovanje postojećih zasada zelenila.

## **6. PEJZAŽNO OBLIKOVANJE**

Tehničkom dokumentacijom nije predviđeno uklanjanje postojećeg zelenila.

Sve površine privremenog parkirališta se formiraju tako da budu prilagođene pozicijama postojećeg zelenila i uz najveće moguće poštovanje istih.

Ana Dobrašinović, Msc.arch.

NUMERIČKA DOKUMENTACIJA

Tehnička dokumentacija:	IDEJNO RJEŠENJE ZA POSTAVLJANJE / GRAĐENJE PRIVREMENOG OBJEKTA - PARKIRALIŠTE
Lokacija:	<b>LOKACIJA 18, Mikolokacija 18.1</b> (Izmjenom i dopunom Programa objekata privremenog karaktera za područje NP Skadarsko jezero, za period 2020-2024. godina) dio KP 234 KO Virpazar, Opština Bar
Investitor:	JAVNO PREDUZEĆE ZA NACIONALNE PARKOVE CRNE GORE

### **PRIKAZ POVRŠINA I KAPACITETA**

Površina parkirališta: 126m<sup>2</sup>

Kapacitet parkirališta: 14 parking mjesta

### **OPREMA**

Prijemna montažno-demontažna kućica – opciono.

Rampa sa manuelnim pokretanjem – ne postavlja se.

Ograda parkirališta – ne postavlja se.

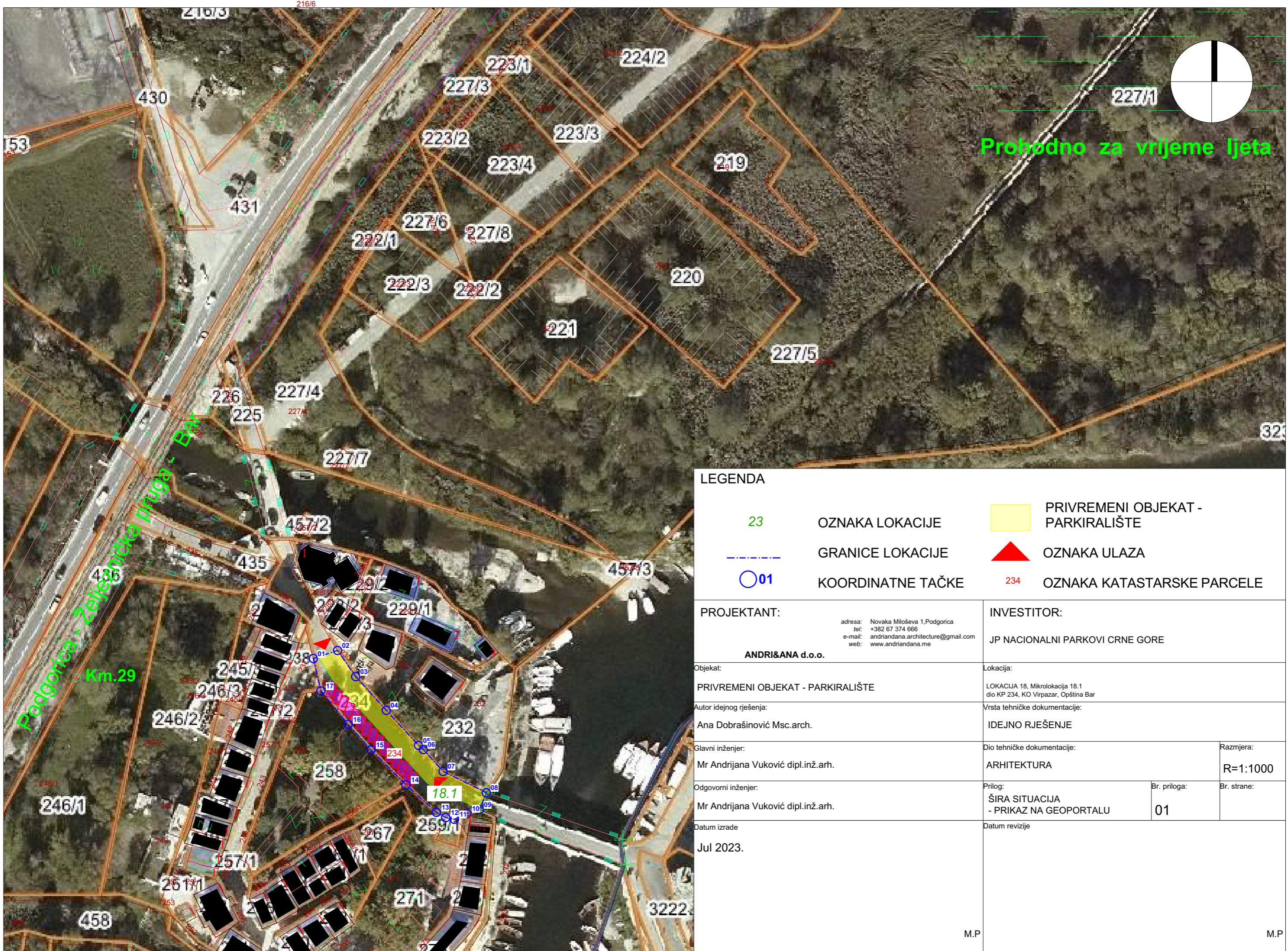
### **APROKSIMATIVNA CIJENA**

#### **POSTAVLJANJA PRIVREMENOG PARKIRALIŠTA**

*Čišćenje i uređenje lokacije: redovno održavanje*

**Bez troškova**

GRAFIČKA DOKUMENTACIJA



LEGENDA

23

OZNAKA LOKACIJE



PRIVREMENI OBJEKAT - PARKIRALIŠTE



GRANICE LOKACIJE



OZNAKA ULAZA



KOORDINATNE TAČKE

234

OZNAKA KATASTARSKE PARCELE

PROJEKTANT:

ANDRI&ANA d.o.o.

adresa: Novaka Miloševa 1, Podgorica  
 tel: +382 67 374 666  
 e-mail: andriandana.architecture@gmail.com  
 web: www.andriandana.me

INVESTITOR:

JP NACIONALNI PARKOVI CRNE GORE

Objekat:

PRIVREMENI OBJEKAT - PARKIRALIŠTE

Lokacija:

LOKACIJA 18, Mikrolokacija 18.1  
 dio KP 234, KO Virpazar, Opština Bar

Autor idejnog rješenja:

Ana Dobrašinović Msc.arch.

Vrsta tehničke dokumentacije:

IDEJNO RJEŠENJE

Glavni inženjer:

Mr Andrijana Vuković dipl.inž.arh.

Dio tehničke dokumentacije:

ARHITEKTURA

Razmjera:

R=1:1000

Odgovorni inženjer:

Mr Andrijana Vuković dipl.inž.arh.

Prilog:

ŠIRA SITUACIJA  
 - PRIKAZ NA GEOPORTALU

Br. priloga:

01

Br. strane:

Datum izrade

Jul 2023.

Datum revizije

M.P

M.P



LEGENDA

- 18.1 OZNAKA LOKACIJE
- GRANICE LOKACIJE
- O01 KOORDINATNE TAČKE
- PRIVREMENI OBJEKAT - PARKIRALIŠTE
- ▲ OZNAKA ULAZA
- 5584/1 OZNAKA KATASTARSKE PARCELE

PROJEKTANT:

**A&A** ANDRI&ANA d.o.o.  
 adresa: Novaka Miloševa 1, Podgorica  
 tel: +382 67 374 666  
 e-mail: andriandana.architecture@gmail.com  
 web: www.andriandana.me

INVESTITOR:

JP NACIONALNI PARKOVI CRNE GORE

Objekat:

PRIVREMENI OBJEKAT - PARKIRALIŠTE

Lokacija:

LOKACIJA 18, Mikrolokacija 18.1  
 dio KP 234, KO Virpazar, Opština Bar

Autor idejnog rješenja:

Ana Dobrašinović Msc.arch.

Vrsta tehničke dokumentacije:

IDEJNO RJEŠENJE

Glavni inženjer:

Mr Andrijana Vuković dipl.inž.arh.

Dio tehničke dokumentacije:

ARHITEKTURA

Razmjera:

R=1:500

Odgovorni inženjer:

Mr Andrijana Vuković dipl.inž.arh.

Prilog:

SITUACIJA - PRIKAZ NA GEOPORTALU

Br. priloga:

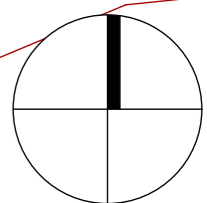
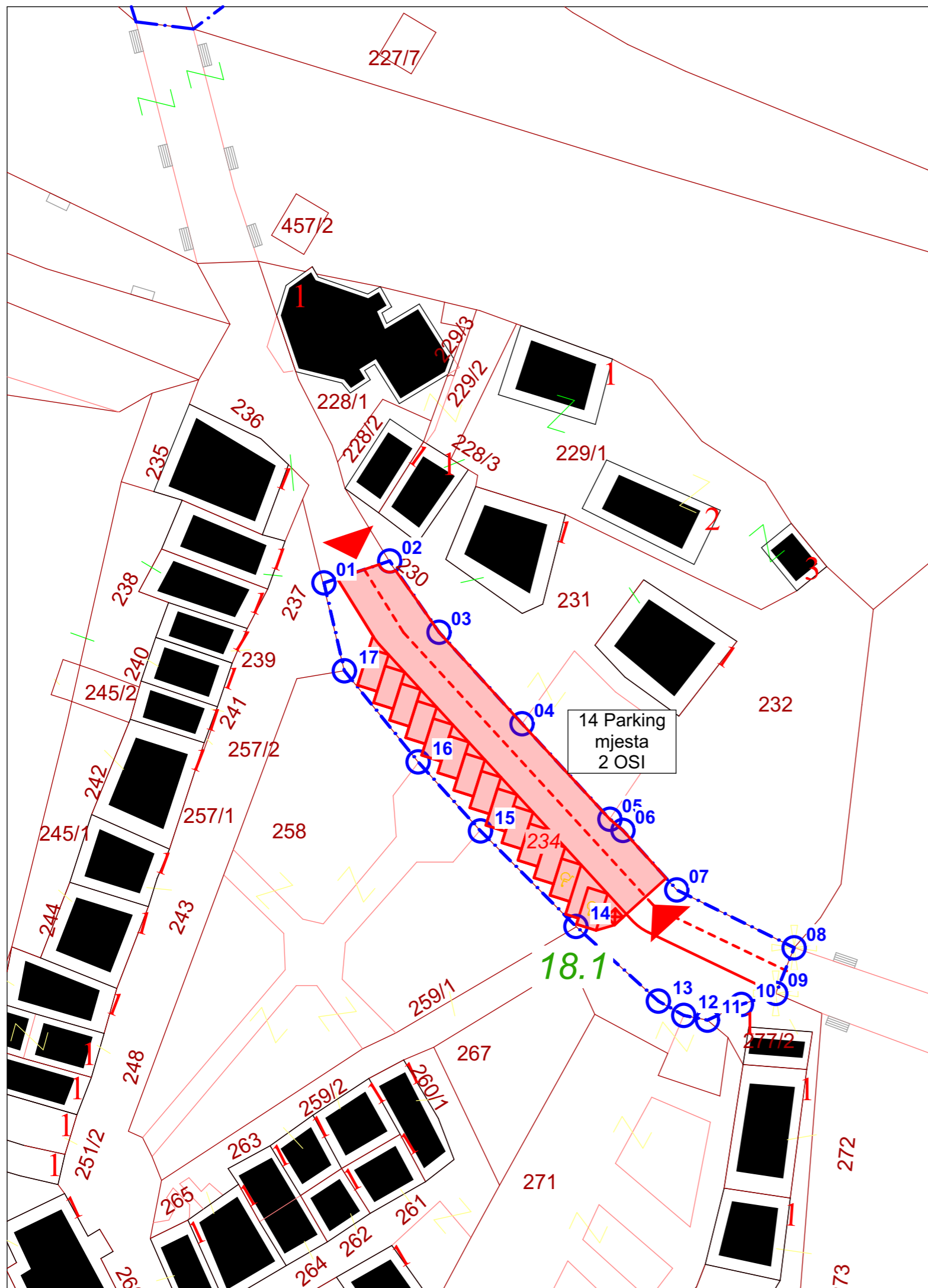
02

Br. strane:

Datum izrade

Jul 2023.

Datum revizije



LEGENDA			
<b>18.1</b>	OZNAKA LOKACIJE		PRIVREMENI OBJEKAT - PARKIRALIŠTE
- - - - -	GRANICE LOKACIJE		OZNAKA ULAZA
	01	<b>5584/1</b>	OZNAKA KATASTARSKE PARCELE
<b>PROJEKTANT:</b> <b>ANDRI&amp;ANA d.o.o.</b> <small>adresa: Novaka Miloševa 1, Podgorica            tel: +382 67 374 666            e-mail: andriandana.architecture@gmail.com            web: www.andriandana.me</small>		<b>INVESTITOR:</b> JP NACIONALNI PARKOVI CRNE GORE	
<b>Objekat:</b> PRIVREMENI OBJEKAT - PARKIRALIŠTE		<b>Lokacija:</b> LOKACIJA 18, Mikrolokacija 18.1 dio KP 234, KO Virpazar, Opština Bar	
<b>Autor idejnog rješenja:</b> Ana Dobrašinović Msc.arch.		<b>Vrsta tehničke dokumentacije:</b> IDEJNO RJEŠENJE	
<b>Glavni inženjer:</b> Mr Andrijana Vuković dipl.inž.arh.		<b>Dio tehničke dokumentacije:</b> ARHITEKTURA	<b>Razmjera:</b> R=1:500
<b>Odgovorni inženjer:</b> Mr Andrijana Vuković dipl.inž.arh.		<b>Prilog:</b> SITUACIJA - ORGANIZACIJA PARKIRALIŠTA	<b>Br. priloga:</b> 03
<b>Datum izrade:</b> Jul 2023.		<b>Datum revizije:</b>	
M.P		M.P	

KOORDINATE GEOREFERENTNIH TAČKA GRANICE  
LOKACIJE

No	X	Y
1.	6590394.5050	4678646.5500
2.	6590402.1300	4678648.7900
3.	6590407.5500	4678641.2700
4.	6590416.7200	4678631.0400
5.	6590426.5200	4678620.3900
6.	6590427.9800	4678619.1400
7.	6550434.0200	4678612.4600
8.	6590447.1700	4678606.0000
9.	6590445.1000	4678600.8900
10.	6590441.2400	4678599.6500
11.	6590437.4600	4678597.9000
12.	6590434.8100	4678598.4300
13.	6500431.9800	4678600.0200
14.	6590422.8000	4678608.3300
15.	6590412.0200	4678619.1100
16.	6590405.1400	4678626.7200
17.	6580396.8400	4578636.9700

**PROJEKTANT:**



**ANDRI&ANA d.o.o.**

*adresa:* Novaka Miloševa 1, Podgorica  
*tel:* +382 67 374 666  
*e-mail:* andriandana.architecture@gmail.com  
*web:* www.andriandana.me

**INVESTITOR:**

JP NACIONALNI PARKOVI CRNE GORE

Objekat:

PRIVREMENI OBJEKAT - PARKIRALIŠTE

Lokacija:

LOKACIJA 18, Mikrolokacija 18.1  
dio KP 234, KO Virpazar, Opština Bar

Autor idejnog rješenja:

Ana Dobrašinović Msc.arch.

Vrsta tehničke dokumentacije:

IDEJNO RJEŠENJE

Glavni inženjer:

Mr Andrijana Vuković dipl.inž.arh.

Dio tehničke dokumentacije:

ARHITEKTURA

Razmjera:

R=1:500

Odgovorni inženjer:

Mr Andrijana Vuković dipl.inž.arh.

Prilog:

KOORDINATNE TAČKE  
GRANICA LOKACIJE

Br. priloga:

03

Br. strane:

Datum izrade

Jul 2023.

Datum revizije

M.P

M.P





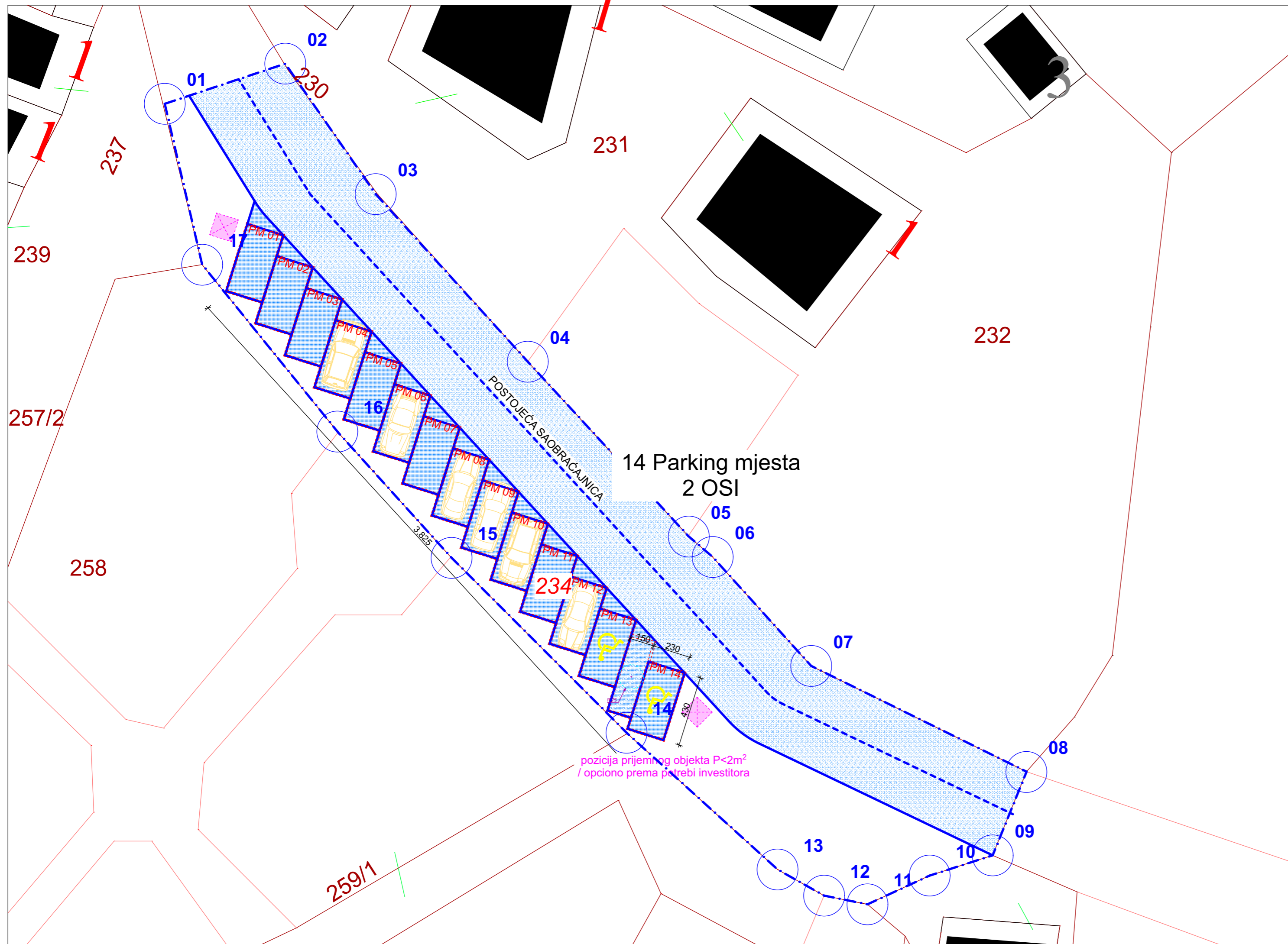
14 Parking mjesta  
2 OSI

pozicija prijemnog objekta P<2m<sup>2</sup>  
/ opciono prema potrebi investitora

LEGENDA

- - - GRANICE LOKACIJE
- 01 KOORDINATNE TAČKE
- 234 OZNAKA KATASTARSKE PARCELE
- ▲ OZNAKA ULAZA
- PARKING MJESTO
- - - OGRADA
- PRIJEMNI OBJEKAT (OPCIONO)
- RAMPA (MANUELNO POKRETANJE)

<b>PROJEKTANT:</b> <b>ANDRI&amp;ANA d.o.o.</b> <small>adresa: Novaka Miloševa 1, Podgorica          tel: +382 67 374 666          e-mail: andriandana.architecture@gmail.com          web: www.andriandana.me</small>		<b>INVESTITOR:</b> JP NACIONALNI PARKOVI CRNE GORE	
<b>Objekat:</b> PRIVREMENI OBJEKAT - PARKIRALIŠTE		<b>Lokacija:</b> LOKACIJA 18, Mikrolokacija 18.1 dio KP 234, KO Virpazar, Opština Bar	
<b>Autor idejnog rješenja:</b> Ana Dobrašinović Msc.arch.		<b>Vrsta tehničke dokumentacije:</b> IDEJNO RJEŠENJE	
<b>Glavni inženjer:</b> Mr Andrijana Vuković dipl.inž.arh.		<b>Dio tehničke dokumentacije:</b> ARHITEKTURA	<b>Razmjera:</b> R=1:200
<b>Odgovorni inženjer:</b> Mr Andrijana Vuković dipl.inž.arh.		<b>Prilog:</b> SITUACIJA - DISPOZICIJA OPREME PRIKAZ NA GEPORTAL SITUACIJI	<b>Br. priloga:</b> 05  <b>Br. strane:</b>
<b>Datum izrade:</b> Jul 2023.		<b>Datum revizije:</b>	



14 Parking mjesta  
2 OSI

pozicija prijemnog objekta P<2m²  
/ opciono prema potrebi investitora

LEGENDA			
	GRANICE LOKACIJE		PARKING MJESTO
	KOORDINATNE TAČKE		OGRADA
	OZNAKA KATASTARSKE PARCELE		PRIJEMNI OBJEKAT (OPCIONO)
	OZNAKA ULAZA		RAMPA (MANUELNO POKRETANJE)

<b>PROJEKTANT:</b> <b>ANDRI&amp;ANA d.o.o.</b> <small>adresa: Novaka Miloševa 1, Podgorica          tel: +382 67 374 666          e-mail: andriandana.architecture@gmail.com          web: www.andriandana.me</small>		<b>INVESTITOR:</b> JP NACIONALNI PARKOVI CRNE GORE	
<b>Objekat:</b> PRIVREMENI OBJEKAT - PARKIRALIŠTE		<b>Lokacija:</b> LOKACIJA 18, Mikrolokacija 18.1 dio KP 234, KO Virpazar, Opština Bar	
<b>Autor idejnog rješenja:</b> Ana Dobrašinović Msc.arch.		<b>Vrsta tehničke dokumentacije:</b> IDEJNO RJEŠENJE	
<b>Glavni inženjer:</b> Mr Andrijana Vuković dipl.inž.arh.		<b>Dio tehničke dokumentacije:</b> ARHITEKTURA	<b>Razmjera:</b> R=1:200
<b>Odgovorni inženjer:</b> Mr Andrijana Vuković dipl.inž.arh.		<b>Prilog:</b> SITUACIJA - DISPOZICIJA OPREME	<b>Br. priloga:</b> 06
<b>Datum izrade:</b> Jul 2023.		<b>Datum revizije:</b>	

M.P

M.P